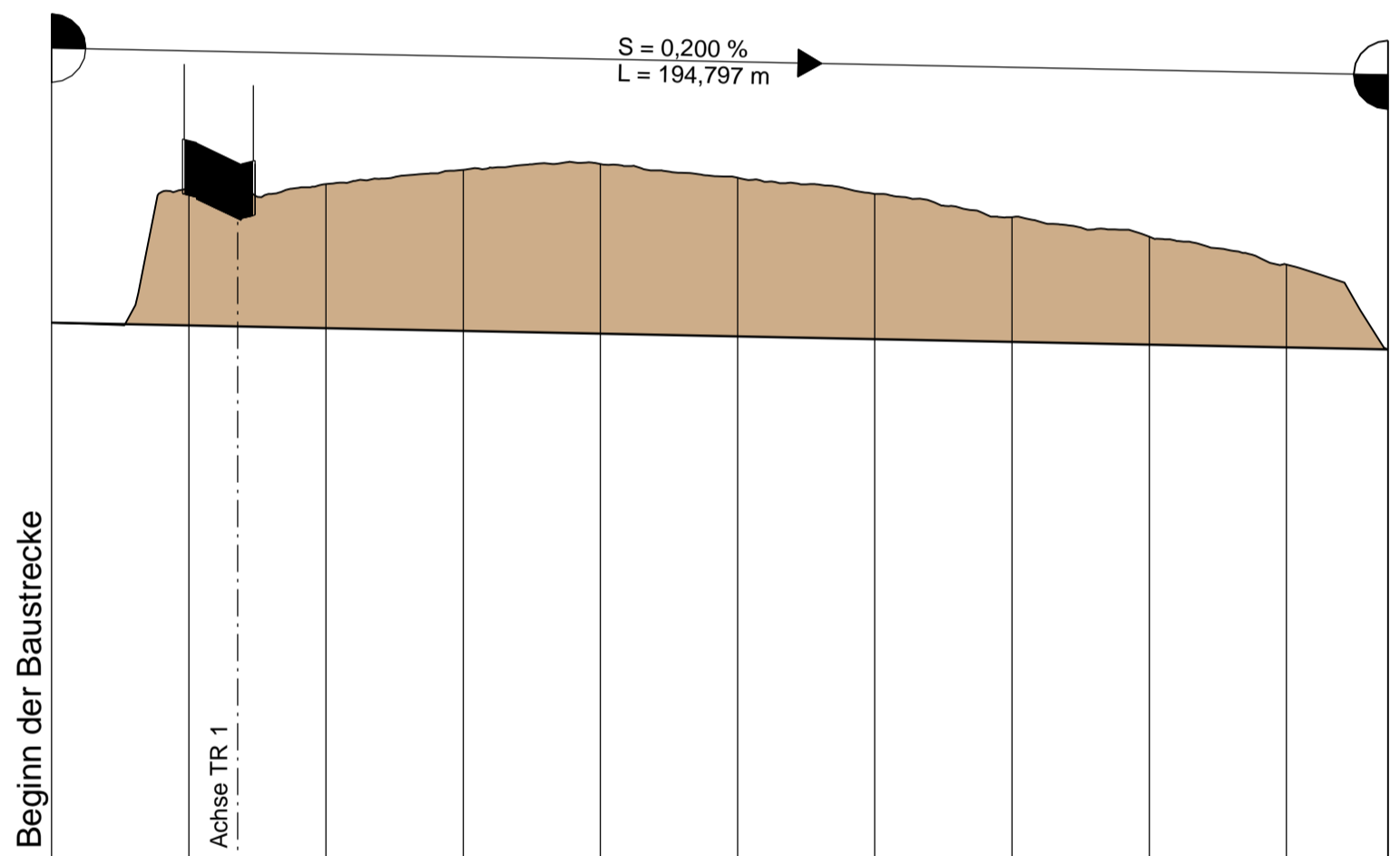


Bauwerk 1/1
 Brücke im Zuge der Tangentialrampe
 ED 7 - St 2580 (München)
 über den Schlotgraben

Bau-km 0+238,80 Tangentialrampe
 KrW = 123,10 gon LW = 11,00 m
 BzG = 10,10 LH = 1,23 m
 Verkehrslast gemäß EC KH = 0,50 m

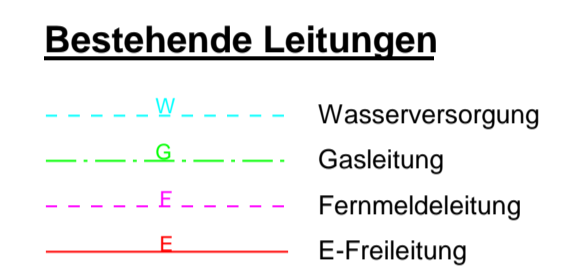
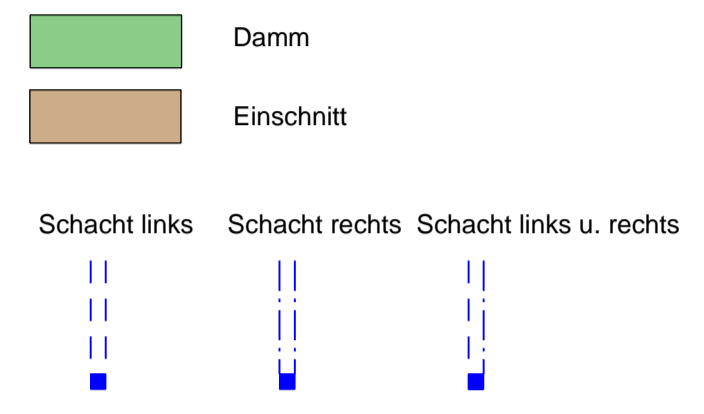
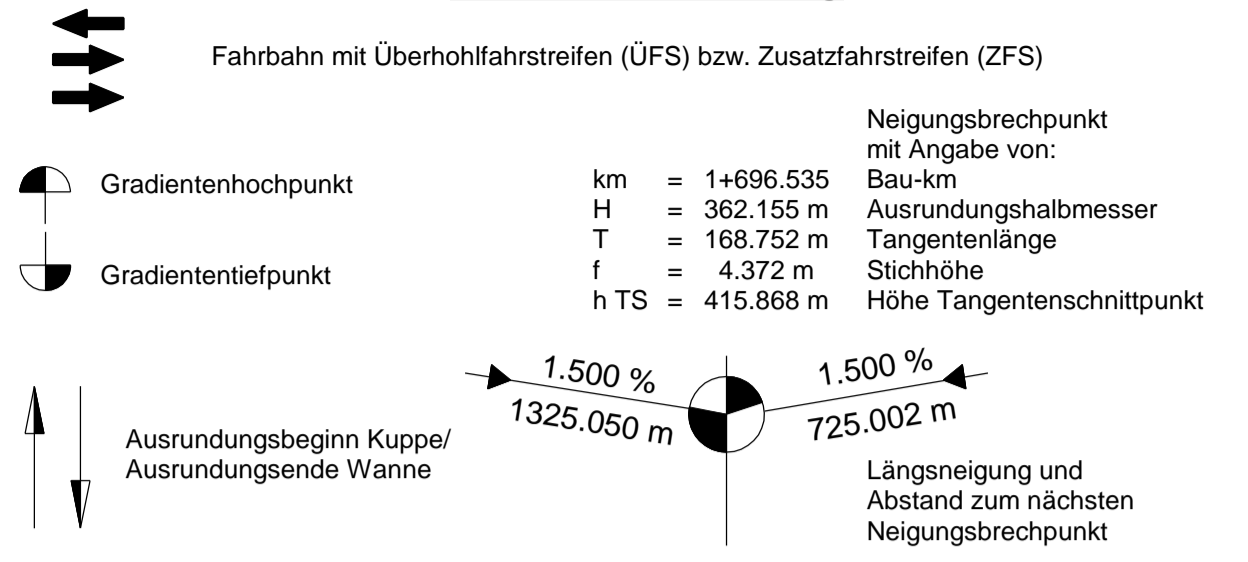
km 0+000,000
 TS = 461,927 m

km 0+194,797
 TS = 461,540 m



	Beginn der Baustrecke												Ende der Baustrecke											
	Achse TR 1																							
	0,00	20,00	40,00	60,00	80,00	100,00	120,00	140,00	160,00	180,00	194,797	0,00	20,00	40,00	60,00	80,00	100,00	120,00	140,00	160,00	180,00	194,797		
Bachsohle	461,93	461,89	461,85	461,81	461,77	461,73	461,69	461,65	461,61	461,57	461,54	461,93	461,89	461,85	461,81	461,77	461,73	461,69	461,65	461,61	461,57	461,54		
Station Bach	0,00	20,00	40,00	60,00	80,00	100,00	120,00	140,00	160,00	180,00	194,797	0,00	20,00	40,00	60,00	80,00	100,00	120,00	140,00	160,00	180,00	194,797		
Geländehöhe	461,93	463,88	463,95	464,15	464,24	464,04	463,80	463,46	463,18	462,77	462,54	461,93	463,88	463,95	464,15	464,24	464,04	463,80	463,46	463,18	462,77	462,54		
Station Gelände	0,00	20,00	40,00	60,00	80,00	100,00	120,00	140,00	160,00	180,00	194,797	0,00	20,00	40,00	60,00	80,00	100,00	120,00	140,00	160,00	180,00	194,797		
Km	0+000												0+100											

Zeichenerklärung



IB Bulhoes & Partner
 Kellerstraße 3 1/3
 84416 Taufkirchen (Vils)
 Tel.: 08084/503180
 Fax: 08084/503181
 E-Mail: info@ib-bulhoes.de
 Internet: http://www.ib-bulhoes.de

bearbeitet:	28.01.2015	Haar
gezeichnet:	29.01.2015	Wiesner
geprüft:	06.03.2015	Haar

Staatliches Bauamt Freising
 Fachbereich Straßenbau

Winzererstraße 43
 80797 München

Tel. 089/30 797-0, Fax 089/30 797-216, E-Mail: poststelle@stbaf.s.bayern.de

bearbeitet:		
gezeichnet:		
geprüft:	April 2015	Bonecke
PSP Nr.:		
Projekt:		

Nr.	Art der Änderung	Datum	Zeichen

FESTSTELLUNGSENTWURF

Straßenbauverwaltung Freistaat Bayern	Unterlage / Blatt-Nr.: 6.4 / 1
Staatliches Bauamt Freising	Höhenplan
Straße / Abschn.-Nr. / Station: St2580_160_0,318 bis St2580_180_2,753	Verlegung Schlotgraben
PROJIS-Nr.:	Maßstab: 1 : 1000 / 100

St 2580, Flughafentangente Ost
 3-streifiger Ausbau zwischen der St 2084 und der B 388
 Bau-km 0+318 bis Bau-km 4+160

aufgestellt: Staatliches Bauamt Freising München, den 19.05.2015	Planfestgestellt mit Beschluss der Regierung von Oberbayern Az. 32-4354.3-5-2 München, 30.07.2018 Guggenberger Oberregierungsrat
--	---

